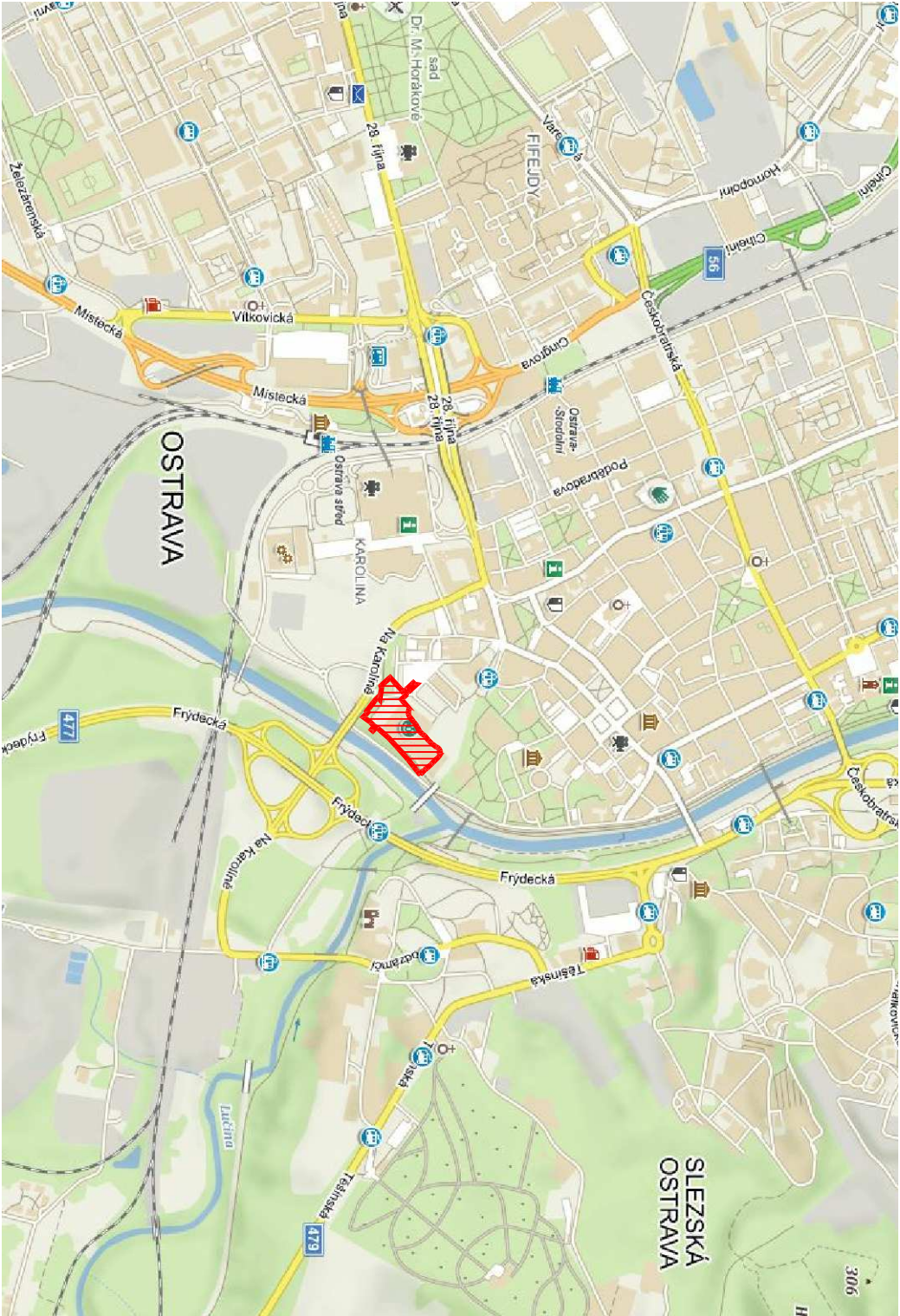
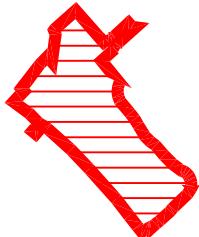


Dopravní mapa




Satelitní mapa



ZÁJMOVÉ ÚZEMÍ

±0,000 = 213,50 mn.m.

|  |         |   |   |                              |             |
|--|---------|---|---|------------------------------|-------------|
| generální projektant:<br><b>Atelier Ostrava</b><br>Sdružení společností:<br><b>ATELIER SIMONA</b><br>- pobočka a inženýrská činnost, s.r.o.  |         | <b>Univerzitní zázemí sportu a behaviorálního zdraví<br/>Ostravská univerzita</b> |   |                              |             |
| místo akce:<br><b>k.ú. Moravská Ostrava</b>  |         | objednatel a investor:  |   |                              |             |
| autor projektu:<br><b>Ing. Arch. Roman Kuba</b>  | podpis: | číslo zakázky:<br><b>1.17.127</b>   | <br><b>OSTRAVSKÁ<br/>UNIVERZITA</b><br><br>Ostravská univerzita<br>Dvořákova 7<br>701 03 Ostrava |                              |             |
| hlavní inženýr projektu:<br><b>Ing. Pavel Hynčica<br/>Ing. Václav Morava</b>   | podpis: | datum:<br><b>04/2019</b>  |   |                              |             |
| vypracoval:<br><b>Ing. Tomáš Rychlý<br/>Ing. Petr Eitler</b>   | podpis: | formát:<br><b>2 x A4</b><br>změna:<br><b>*</b>                                    |   |                              |             |
| projektant profese:<br><b>ATELIER SIMONA</b><br>- pobočka a inženýrská činnost, s.r.o.<br>Výstavní 222/48<br>709 00 Ostrava, Mariánské hory<br>tel.: +420 597 479 488<br>e-mail: info@atelier-simona.cz<br>www.atelier-simona.cz |         | část:<br><b>C - SITUAČNÍ VÝKRESY</b>  |   | měřítko:                     | číslo paré: |
| stupeň PD:<br><b>PD PRO PROVÁDĚNÍ STAVBY</b>   |         | výkres:<br><b>SITUAČNÍ VÝKRES ŠIRŠÍCH VZTAHŮ</b>                                  |   | -                            |             |
|  |         |   |   | číslo výkresu:<br><b>C.1</b> |             |